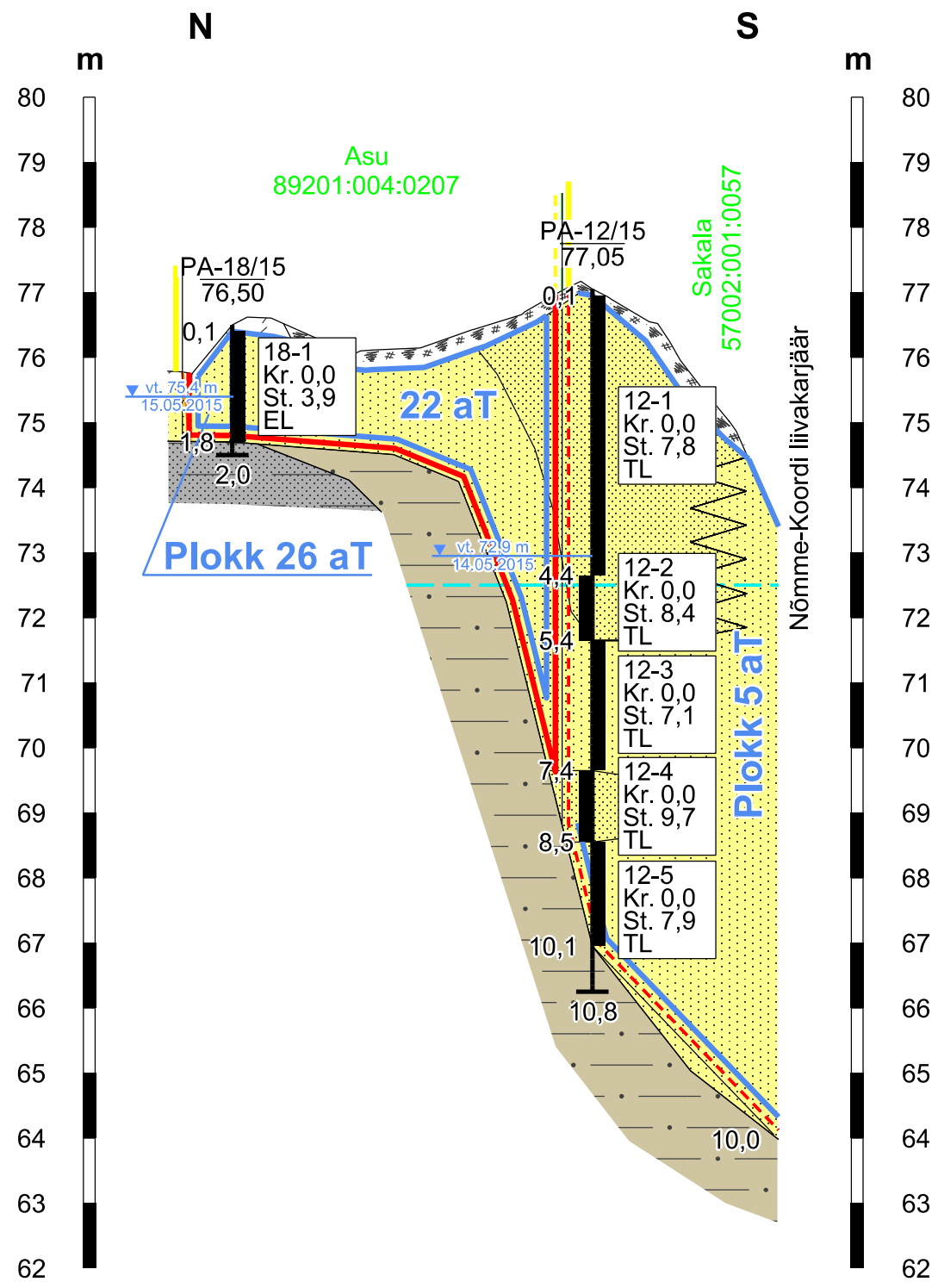
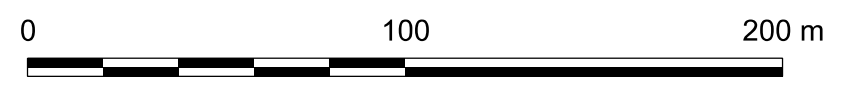
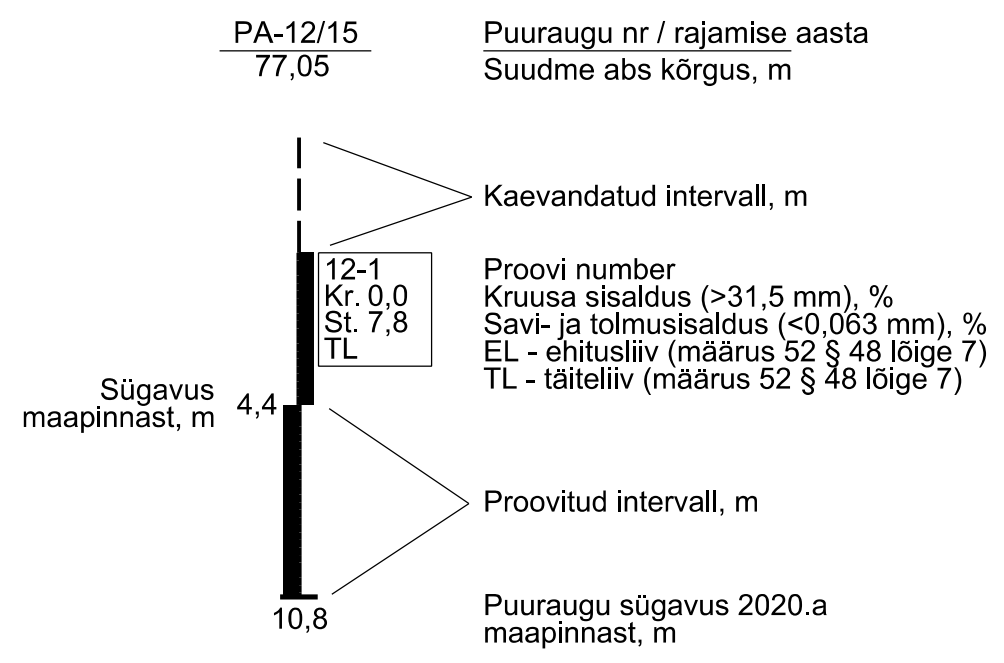


Läbilõige I-I'



- Mäeeraldise piir
- Mäeeraldise teenindusmaa piir
- Külgneva taotletava mäeeraldise piir
- Külgneva taotletava mäeeraldise teenindusmaa piir
- Ploki piir (aT - aktiivne tarbevaru)
- Kaevandamisel jäetav nõlva hoidetervik (nõlvusega 1:2)
- Katastriüksuse piir ja tunnus
- Veetase maavaravaru ammendamisel (abs 72,5 m)
- Veetaseme abs kõrgus ja mõõtmise kuupäev

- Kasvukiht
- Peeneteraline liiv
- Vägapeene- kuni ülipeeneteraline liiv
- Saviliivmoreen
- Liivsavi



Märkused:

- Kõrgused EH2000 süsteemis.
- Läbilõigete koostamisel on kasutatud:
 - "Nõmme-Koordi (Pirmastu) liivamaardlas Asu kinnistu (89201:004:0207) piires aktiivse tarbevaru arvele võtmise seletuskiri (varu seisuga 01.12.2024)" (OÜ Inseneribüroo STEIGER, töö nr 24/5025);
 - "Nõmme-Koordi (Pirmastu) liivamaardlas passiivse tarbevaru aktiivseks ümberhindamise ja täiendava aktiivse tarbevaru arvele võtmise seletuskiri (varu seisuga 01.01.2025)" (OÜ Inseneribüroo STEIGER, töö nr 24/5061).
- Joonise loetavuse huvides ei ole täna aktiivseid mäeeraldise ja teenindusmaa piire lõigetel näidatud.
- Kasutatud tarkvara: Bentley PowerCivil for Baltics V8i (litsents: 70000661800020).

Objekti nimetus ja aadress		Joonise sisu	
Nõmme-Koordi III liivakarjäär Viljandi vald, Viljandi maakond		Geoloogiline läbilõige I-I'	
Loa omanik	Friendma OÜ Lai tn 12-1a, 10133 Tallinn mohakkarainen@gmail.com	/Allkirjastatud digitaalselt/ (esindaja nimi ja allkiri)	Graafiline lisa 2/3
			Mõõtkava H 1 : 2000 V 1 : 100
 OÜ Inseneribüroo STEIGER Männiku tee 104, 11216 Tallinn +372 668 1011, info@steiger.ee	Koostas Hendrik Klaas /Allkirjastatud digitaalselt/	Kinnitas Erki Vaguri /Allkirjastatud digitaalselt/	Kuupäev 06.06.2025
			Töö nr 25/5193